

## **Zmluva č. 221/2020**

o prevode projektovej dokumentácie, práv k pozemkom a o potvrdení právneho nástupníctva účastníka stavebného konania

### **I.**

#### **Zmluvné strany**

- 1.1 **Postupujúci - stavebník:**
- |                             |                                  |
|-----------------------------|----------------------------------|
| So sídlom:                  | OBEC Stará Bystrica              |
| Zastúpená:                  | Stará Bystrica 537               |
| Oprávnený k podpisu zmluvy: | starostom obce                   |
| Bankové spojenie:           | PhDr. JUDr. Ján Podmanický, PhD. |
| IBAN                        | SLSP, a.s.                       |
| IČO                         | SK5609000000000310748292         |
| DIČ                         | 00314307                         |
|                             | 2020553282                       |

d'alej ako „postupujúci“

1.2 **Preberajúci:**

**Severoslovenské vodárne a kanalizácie, a. s.**

So sídlom: Bôrická cesta 1960, 010 57 Žilina

Zapísaná v Obchodnom registri Okresného súdu Žilina, oddiel: Sa, vl. č. 10546/L

Zastúpená: predstavenstvom

Oprávnení k podpisu zmluvy: **Ing. Miroslav Kundrík**, generálny riaditeľ  
**Ing. Jozef Lučivňák**, investičný riaditeľ

Bankové spojenie: ČSOB a.s. Bratislava, č. účtu 25788033/7500

IBAN: SK5175000000000025788033

IČO: 36 672 297

DIČ: 2022238900

IČ DPH: SK 2022238900

d'alej ako „preberajúci“

### **II.**

#### **Úvodné ustanovenie**

- 2.1 Okresný úrad Čadca, odbor starostlivosti o životné prostredie vydal stavebné povolenie č. OU-CA-OSZP-2019/010058-004 dňa 2.12.2019 ktoré nadobudlo právoplatnosť dňa 07.01.2020 pre stavebníka Obec Stará Bystrica na vodnú stavbu „**Rozšírenie verejného vodovodu v lokalite Centrum, Sihly, Rínok sv. Michala, Pod areálom Hornej ZŠ**“ v katastrálnom území Stará Bystrica podľa projektovej dokumentácie, ktorú vypracoval Tubes-Proj ing. Cyprich Róbert, Hurbanova 2289, 022 01 Čadca a autorizačne overil Ing. Róbert Cyprich autorizovaný stavebný inžinier, č. autorizácie 0391\*A\*2-2.
- 2.2 Stavba sa bude realizovať na pozemkoch, ktoré sú vo vlastníctve obce C KN č. **3438/1, 3437/1** (ako E KN č 9146) na LV č. 8501, C KN č. **3540/136** na LV č. 10014, C KN č. **3440/1** (ako E KN č 9156) na LV č. 8501, C KN č. **3440/2/4** na LV č. 805, C KN č. **3386/1** (ako E KN č 9240/1) na LV č. 8501, C KN č. **3390/1** (ako E KN č 9240/2) na LV č. 8501, a na pozemkoch, ku ktorým má obec iné práva oprávňujúce realizovať stavbu na pozemku, podľa § 58 zákona č. 50/1976 o územnom plánovaní a stavebnom poriadku (stavebný zákon) v znení neskorších predpisov a ktoré boli preukázané v stavebnom konaní k stavebnému povoleniu predmetnej stavby.

- 2.3 Postupujúci je vlastníkom projektovej dokumentácie „**Pre stavebné povolenie s názvom Rozšírenie verejného vodovodu v lokalite Centrum, Sihly, Rínok sv. Michala, Pod areálom Hornej ZŠ**“, ktorú vypracoval Tubes-Proj ing. Cyprich Róbert, Hurbanova 2289, 022 01 Čadca a autorizačne overil Ing. Róbert Cyprich autorizovaný stavebný inžinier, č. autorizácie 0391\*A\*2-2.
- 2.4 Vzhľadom k tomu, že postupujúci nemá finančné prostriedky na realizáciu stavby: **Rozšírenie verejného vodovodu v lokalite Centrum, Sihly, Rínok sv. Michala, Pod areálom Hornej ZŠ**, ktorú vypracoval Tubes-Proj ing. Cyprich Róbert, Hurbanova 2289, 022 01 Čadca a autorizačne overil Ing. Róbert Cyprich autorizovaný stavebný inžinier, č. autorizácie 0391\*A\*2-2, prevádza na preberajúceho vlastníctvo predmetnej projektovej dokumentácie a pretože preberajúci zrealizuje predmetnú investičnú akciu namiesto pôvodne uvažovaného postupujúceho, súhlasí postupujúci s realizáciou uvedenej stavby na potrebných častiach miestnych komunikácií a ich súčastí a pozemkoch potrebných pre výstavbu predmetnej stavby a vyvinie úsilie k postúpeniu potrebnej časti oprávnenej držby prenajímateľovi, vyplývajúcej z prípadných užívacích titulov v prospech postupujúceho k dotknutým pozemkom pod miestnymi komunikáciami s tým, aby preberajúci zabezpečil realizáciu stavby v zmysle citovaného rozhodnutia uvedeného v článku 2.1 na svoje náklady. Vybudované dielo bude majetkom preberajúceho.

### III.

#### Predmet zmluvy

- 3.1 Postupujúci prevádza odplatne na preberajúceho vlastnícke právo k projektovej dokumentácii stavby „**Rozšírenie verejného vodovodu v lokalite Centrum, Sihly, Rínok sv. Michala, Pod areálom Hornej ZŠ**“ v k. ú. Stará Bystrica podľa projektovej dokumentácie, ktorú vypracoval Tubes-Proj ing. Cyprich Róbert, Hurbanova 2289, 022 01 Čadca a autorizačne overil Ing. Róbert Cyprich autorizovaný stavebný inžinier, č. autorizácie 0391\*A\*2-2, schválenej v stavebnom konaní.
- 3.2 Preberajúci nadobúda vlastnícke právo k projektovej dokumentácii stavby „**Rozšírenie verejného vodovodu v lokalite Centrum, Sihly, Rínok sv. Michala, Pod areálom Hornej ZŠ**“ v k. ú. Stará Bystrica podľa projektovej dokumentácie, ktorú vypracoval Tubes-Proj ing. Cyprich Róbert, Hurbanova 2289, 022 01 Čadca a autorizačne overil Ing. Róbert Cyprich autorizovaný stavebný inžinier, č. autorizácie 0391\*A\*2-2.
- 3.3 Postupujúci postupuje touto zmluvou na preberajúceho všetky práva a povinnosti vyplývajúce pre postupujúceho ako stavebníka zo stavebného povolenia v rozsahu týkajúcom sa stavby „**Rozšírenie verejného vodovodu v lokalite Centrum, Sihly, Rínok sv. Michala, Pod areálom Hornej ZŠ**“, za účelom umožnenia realizácie stavby.
- 3.4 Zmluvné strany touto zmluvou deklarujú, že nadobudnutím vlastníckeho práva k projektovej dokumentácii stavby schválenej v stavebnom konaní a práv k pozemkom oprávňujúcim uskutočniť výstavbu, sa Severoslovenské vodárne a kanalizácie, a. s. ako preberajúci stávajú **právnym nástupcom postupujúceho ako účastníka stavebného konania** týkajúceho sa stavebného povolenia vodnej stavby „**Rozšírenie verejného vodovodu v lokalite Centrum, Sihly, Rínok sv. Michala, Pod areálom Hornej ZŠ**“, /ďalej len „stavba“/ vydaného Okresným úradom Čadca, odbor starostlivosti o životné prostredie č. OU-CA-OSZP-2019/010058-004 dňa 2.12.2019, ktoré nadobudlo právoplatnosť dňa 07.01.2020. Platnosť stavebného povolenia 07. 01 2022, t.j. do dva roky odo dňa nadobudnutia právoplatnosti, ak nebude stavba zahájená.
- 3.5 Postupujúci postupuje touto zmluvou na preberajúceho všetky práva a povinnosti vyplývajúce pre postupujúceho ako stavebníka zo stavebného povolenia v rozsahu týkajúcom sa stavby, za účelom umožnenia jej realizácie.



- 3.6 Preberajúci berie na vedomie, že dňom uzavretia tejto zmluvy prechádzajú na neho, ako právneho nástupcu účastníka stavebného konania, všetky práva a povinnosti vyplývajúce z rozhodnutí uvedených v čl. 2.1 tejto zmluvy.
- 3.7 Preberajúci písomne oznámi túto skutočnosť príslušnému stavebnému úradu, spolu s dokladmi preukazujúcimi právne nástupníctvo.
- 3.8 Preberajúci ako stavebník zabezpečí realizáciu uvedenej stavby v článku 2.1 na vlastné náklady a nebezpečenstvo. Zmluvné strany sa zaväzujú, že budú svoju činnosť koordinovať tak, aby bola celá stavba dokončená v súlade so stavebným povolením, projektovou dokumentáciou.
- 3.9 Na základe tejto zmluvy bude zrealizované dielo „**Rozšírenie verejného vodovodu v lokalite Centrum, Sihly, Rínok sv. Michala, Pod areálom Hornej ZŠ**“ v k. ú. Stará Bystrica po vybudovaní vo vlastníctve preberajúceho Severoslovenské vodárne a kanalizácie, a. s.
- 3.10 Zmluvné strany sa dohodli, že postúpenie práv k pozemkom dotknutých stavbou je predmetom osobitných zmlúv. **Pozemky dotknuté výstavbou**, ich identifikácia (vlastníci), sú uvedené v prílohe č. 2.

#### IV.

##### Odplata a platobné podmienky

- 4.1 Postupujúci prevádza odplatne na preberajúceho vlastnícke právo k projektovej dokumentácii stavby „**Rozšírenie verejného vodovodu v lokalite Centrum, Sihly, Rínok sv. Michala, Pod areálom Hornej ZŠ**“, ktorú vypracoval TUBES-Proj Ing. Cyprich Róbert, Hurbanova 2289, 022 01 Čadca a autorizačne overil Ing. Róbert Cyprich, autorizovaný stavebný inžinier, číslo autorizácie 039\*A\*2-224, schválenej v stavebnom konaní.
- 4.2 Výška ceny za odplatný prevod vlastníctva projektovej dokumentácie je stanovená dohodou zmluvných strán v sume: 10,- Eur bez DPH (slovom desať eur) a schválená Uznesením obecného zastupiteľstva v Starej Bystrici č. 1/2020 dňa 17.04.2020
- 4.3 Preberajúci sa zaväzuje, že uhradí odplatu v sume: 10,- Eur bez DPH na základe faktúry, ktorú vystaví postupujúci najneskôr do 7 dní odo dňa účinnosti tejto zmluvy, so splatnosťou 30 dní od jej doručenia preberajúcemu.
- 4.4 V prípade, že faktúra nebude obsahovať všetky údaje uvedené v ustanovení § 71 zákona č. 222/2004 Z. z. je preberajúci oprávnený faktúru vrátiť a požadovať odstránenie nedostatkov. Lehota splatnosti v takomto prípade neplynie. Postupujúci je povinný vystaviť novú faktúru s údajmi uvedenými v ustanovení § 74 zákona č. 222/2004 Z. z. Dňom doručenia novej opravenej faktúry objednávateľovi začne plynúť nová 30 dňová lehota splatnosti.

#### V.

##### Projektová dokumentácia a doklady

- 5.1 Postupujúci odovzdá preberajúcemu 3 sady projektovej dokumentácie z toho 1x overenú v stavebnom konaní, územné rozhodnutie a stavebné povolenie na túto stavbu, rozpočet, ako aj všetky iné povolenia, vyjadrenia a prípadne ďalšie doklady a písomnosti súvisiace so stavbou uvedenou v článku 2.1. v lehote do piatich dní od účinnosti tejto zmluvy.
- 5.2 Postupujúci sa zaväzuje, že ak sa po uzavretí tejto zmluvy zistí potreba získania akéhokoľvek súhlasu akejkol'vek tretej osoby, orgánu alebo inštitúcie potrebného na platné a účinné postúpenie ktoréhokoľvek z postupovaných práv a povinností, postupujúci tieto bezodkladne zaobstará a predloží preberajúcemu.
- 5.3 Postupujúci sa zaväzuje, že ak by akákoľvek osoba uplatnila voči preberajúcemu akýkoľvek peňažný alebo nepeňažný nárok z titulu neoprávneného postúpenia práv a povinností podľa tejto zmluvy, alebo neoprávneného využitia výsledkov duševnej tvorivej činnosti autorov, uhradí postupujúci preberajúcemu všetku škodu, ktorá preberajúcemu z tohto dôvodu vznikne.

## VI. Záverečné ustanovenia

- 6.1 Práva a povinnosti zmluvných strán neupravené touto zmluvou sa riadia príslušnými ustanoveniami zákona č. 513/1991 Zb. Obchodný zákonník v znení neskorších predpisov a iných príslušných právnych predpisov platných v Slovenskej republike.
- 6.2 Táto zmluva je vyhotovená v štyroch rovnopisoch, z ktorých má každý platnosť originálu. Dve vyhotovenia sú pre postupujúceho a dve vyhotovenia pre preberajúceho.
- 6.3 Túto zmluvu možno meniť len na základe dohody zmluvných strán vo forme písomných a očíslovaných dodatkov k tejto zmluve.
- 6.4 Zmluva bola schválená na zasadnutí Obecného zastupiteľstva v Starej Bystrici uznesením č. 1/2020 dňa 17.04.2020.
- 6.5 Táto zmluva nadobúda platnosť okamihom jej podpisu oboma zmluvnými stranami a účinnosť dňom nasledujúcim po dni jej zverejnenia na webovej stránke postupujúceho a preberajúceho.
- 6.6 Zmluvné strany vyhlasujú, že sa s obsahom zmluvy oboznámili, plne mu porozumeli a na znak súhlasu s jej obsahom ju bez výhrad podpisujú.


Príloha č. 1 Stavebné povolenie OU-CA-OSZP-2019/010058-004 (fotokópia)

Príloha č. 2 Pozemky dotknuté výstavbou

V Starej Bystrici dňa: 1.6.2020

V Žiline dňa:

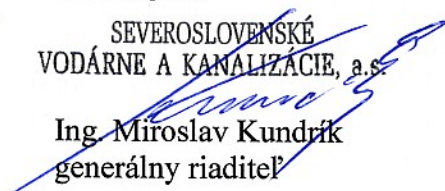
Postupujúci:


  
PhDr. JUDr. Ján Podmanický, PhD.  
starosta obce



Preberajúci:

SEVEROSLOVENSKÉ  
VODÁRNE A KANALIZÁCIE, a.s.

  
Ing. Miroslav Kundrík  
generálny riaditeľ

  
Ing. Jozef Lučivňák  
investičný riaditeľ






Číslo spisu  
OU-CA-OSZP-2019/010058-004

Čadca  
02. 12. 2019

Vybavuje

Toto rozhodnutie je právoplatné  
a vykonateľné dňom 07.01.2020



## ROZHODNUTIE

Stavebné povolenie

Popis konania / Účastníci konania

### Výrok rozhodnutia

Okresný úrad Čadca, odbor starostlivosti o životné prostredie, ako príslušný orgán štátnej správy podľa § 5 zákona NR SR č. 525/2003 Z. z. o štátnej správe starostlivosti o životné prostredie a o zmene a doplnení niektorých zákonov, orgán štátnej vodnej správy podľa § 61 zákona č. 364/2004 Z. z. o vodách a o zmene zákona Slovenskej národnej rady č. 372/1990 Zb. o priestupkoch v znení neskorších predpisov (vodný zákon), ako špeciálny stavebný úrad podľa § 120 zákona č. 50/1976 Zb. o územnom plánovaní a stavebnom poriadku (stavebný zákon) v znení zmien a doplnení, v zmysle § 10 vyhlášky MŽP SR č. 453/2000 Z. z., ktorou sa vykonávajú niektoré ustanovenia stavebného zákona a v súlade s § 46 zákona č. 71/1967 Zb. o správnom konaní v znení neskorších zmien a doplnení

p o v o ľ u j e

podľa § 66 zákona č. 50/1976 Zb. o územnom plánovaní a stavebnom poriadku a § 26 zákona č. 364/2004 Z. z. o vodách

stavebníkovi: Obec Stará Bystrica  
Stará Bystrica 537  
023 04 Stará Bystrica  
IČO: 00314307

stavbu: „Rozšírenie verejného vodovodu v lokalite Centrum, Sihly,  
Rýnek sv. Michala, Pod areálom Hornej ZŠ“

Predmetom stavebného povolenia sú stavebné objekty:

Vetva „V1“ – Lokalita Centrum

Vetva „V2“ – Lokalita Sihly

Vetva „V3“ – Lokalita Rínok sv. Michala

na pozemkoch par. č.: CKN 3438/1, 3437/1, 3540/136, 3440/1, 3440/2, 3440/4, 3386/1 (totožná s EKN 9240/1),  
3390/1 (totožná s EKN 9240/2)

katastrálne územie: Stará Bystrica

**Popis stavby:**

Vetva "V1" - Lokalita Centrum - Celková dĺžka vetvy "V1" bude 110,0 m. Bod napojenia na jestvujúci vodovod bude v blízkosti RD č. p. 593. V km 0,000 bude vetva "V1" napojená na existujúci vodovod oceľový DN 80. V mieste napojenia bude umiestnený uzáver DN 80 so zemnou súpravou. V km 0,110 bude umiestnený podzemný hydrant DN 80, ktorý bude slúžiť ako kalník. Vodovodné potrubie bude z HDPE 100, D 90. Na vodovod budú napojené 3 prípojky D32, o celkovej dĺžke 18,0 m.

Vetva "V2" - Lokalita Sihly - Celková dĺžka vetvy "V2" bude 126,0 m. Bod napojenia na jestvujúci vodovod HDPE D 110 bude v nespevnenej ploche pri št. ceste. V mieste napojenia bude umiestnený uzáver DN 80 so zemnou súpravou. V km 0,046 bude umiestnený podzemný hydrant DN 80, ktorý bude slúžiť ako kalník a v km 0,126 bude hydrant ako vzdušník. Vodovodné potrubie bude z HDPE 100, D 90. Na vodovod bude napojených 9 prípojok D32, o celkovej dĺžke 54,0 m.

Vetva "V3" - Lokalita Rínok sv. Michala - Celková dĺžka vetvy "V3" bude 94,5 m. Bod napojenia na jestvujúci vodovod HDPE, D 110 bude v blízkosti RD č. 463. V mieste napojenia bude umiestnený uzáver DN 80 so zemnou súpravou. V km 0,0945 (na konci vetvy) bude umiestnený podzemný hydrant ako vzdušník. Projektová dokumentácia rieši rozšírenie vodovodu v dolnej časti obce. Rozšírenie sa povedie z rúr HDPE PE 100 SDR 17, PN 10 OD 110/6,6 mm v dĺžke 915,0 m s napojením na stávajúce vodovodné liatinové potrubie DN 150. Napojenie rozšírenia vodovodu sa prevedie vsadím T- kusu 150/100. Na začiatku rozšírenia vodovodu bude osadený zemný posúvač DN 100/10. Vodovodné armatúry budú označené orientačnými tabuľkami.

Stavebný úrad po posúdení predloženej žiadosti a projektovej dokumentácie vypracovanej autorizovaným stavebným inžinierom Ing. Róbertom Cyprichom, Hurbanova 2289, 022 01 Čadca v 01/2019, určuje pre realizáciu stavby tieto záväzné podmienky:

1. Stavebník: Obec Stará Bystrica, Stará Bystrica 537, 023 04 Stará Bystrica
2. Stavebný dozor: Bude určený pred realizáciou stavby výberovým konaním
3. Stavba bude realizovaná podľa projektovej dokumentácie stavby overenej špeciálnym stavebným úradom v stavebnom konaní. Prípadné zmeny, ktoré sa vyskytnú počas výstavby oproti projektovej dokumentácii je stavebník povinný včas prerokovať a požiadať príslušný stavebný úrad o povolenie zmeny stavby pred jej dokončením podľa § 68 zákona č. 50/1976 Zb.
4. Lehota na dokončenie stavby: 08/2020
5. Pred začatím stavebných prác stavebník zabezpečí vytýčenie stavby právnickou alebo fyzickou osobou na to oprávnenou v súlade s rozhodnutím o umiestnení stavby č. 414/2018/Ka zo dňa 07.01.2019
6. Splniť oprávnené podmienky a požiadavky dotknutých účastníkov konania:
  - a/ Stredoslovenská distribučná, a. s. listom č. 4600047929-573 zo dňa 25.10.2018:
    - v predmetnej lokalite sa nachádzajú energetické zariadenia v majetku SSD, a. s. – vzdušné NN vedenia nadzemné, podperné body, káblové VN aj NN vedenia podzemné, skrine a trafostanica,
    - od uvedených energetických zariadení žiadame dodržať ochranné pásmo v zmysle zákona 251/2012 Z. z. a bezpečné vzdialenosti podľa príslušných noriem STN (VN vzdušné vedenie 110kV od krajného vodiča na každú stranu 15 metrov, VN vzdušné vedenie 22 kV od krajného vodiča na každú stranu 10 metrov, NN vzdušné vedenie od krajného vodiča na každú stranu 1 meter, VN a NN zemné káblové vedenie na každú stranu 1 meter. Pri realizácii výkopových prác neporušiť celistvosť uzemňovacej sústavy,
    - toto vyjadrenie má len informatívny charakter. V zmysle stavebného zákona je pre určenie presnej trasy podzemných vedení potrebné fyzicky ju vytýčiť,
    - pri manipulácii mechanizmami v blízkosti elektroenergetických zariadení SSD, ako aj pri prácach v ochrannom pásme v ich bezprostrednej blízkosti, je nevyhnutné dodržať všetky legislatívne opatrenia ( vrátane ustanovení príslušných technických noriem) týkajúce sa bezpečnosti osôb, ochrany energetických zariadení a technického zhotovenia súbehov a križovaní,



- presnú trasu podzemných káblových vedení v majetku SSD Vám na základe objednávky smerovanej cez aplikáciu zverejnenú na internetovej stránke [www.ssd.sk](http://www.ssd.sk), link: <https://online.sse.sk/vtc/vytyc.wv> vytýči určený pracovník SSD,
- v prípade akéhokoľvek poškodenia elektroenergetického zariadenia je túto skutočnosť pôvodca povinný neodkladne oznámiť na tel. číslo 0800 159 000,
- pred zahrnutím dotknutých energetických zariadení v majetku SSD musí realizátor prizvať zástupcu SSD z príslušného strediska údržby EZ na kontrolu zariadenia, čo potvrdia buď v „Zápise o vytýčení podzemného el. vedenia“ resp. zápisom do stavebného denníka,
- v súbehu a križovaní zemných káblových vedení žiadame dodržať manipulačný priestor min. 1 meter na každú stranu. V opačnom prípade pri opravách a rekonštrukciách našich zariadení nezodpovedáme za poškodenie Vášho zariadenia,
- zároveň Vás upozorňujeme, že v danej lokalite sa môžu nachádzať aj dedenia tretích osôb,
- žiadame dodržať „Všeobecné podmienky k vyhotoveniu stavby“, ktoré sú zverejnené na stránkach [www.ssd.sk](http://www.ssd.sk), b/ Slovak Telekom a s., listom č. 6611915897 zo dňa 06.06.2019
- existujúce zariadenia sú chránené ochranným pásmom (§68 zákona č. 351/2011 Z. z.) a zároveň je potrebné dodržať ustanovenie §65 zákona č. 351/2011 Z. z. o ochrane proti rušeniu,
- stavebník alebo ním poverená osoba je povinná v prípade ak zistil, že jeho zámer, pre ktorý podal uvedenú žiadosť je v kolízii so SEK Slovak Telekom, a. s. a/alebo DIGI SLOVAKIA, s. r. o. alebo zasahuje do ochranného pásma týchto sietí (najneskôr pred spracovaním projektovej dokumentácie stavby), vyzvať spoločnosť Slovak Telekom, a s. na stanovenie konkrétnych podmienok ochrany alebo preloženia SEK prostredníctvom zamestnanca spoločnosti povereného správou sietí: Rastislav Kubík, [rastislav.kubik@telekom.sk](mailto:rastislav.kubik@telekom.sk), +421 41 5001398.
- v zmysle § 66 ods. 7 zákona č. 351/2011 Z. z. o elektronických komunikáciách sa do projektu stavby musí zakresliť priebeh všetkých zariadení v mieste stavby. Za splnenie tejto povinnosti zodpovedá projektant,
- zároveň upozorňujeme stavebníka, že v zmysle §66 ods. 10 zákona č. 351/2011 Z. z. je potrebné uzavrieť dohodu o podmienkach prekládky telekomunikačných vedení s vlastníkom dotknutých SEK. Bez uzavretia dohody nie je možné preložiť/zrealizovať prekládku SEK,
- upozorňujeme žiadateľa, že v textovej časti vykonávacieho projektu musí figurovať podmienka spoločností Slovak Telekom, a. s. a DIGI SLOVAKIA, s. r. o. o zákaze zriaďovania skládok materiálu a zriaďovania stavebných dvorov počas výstavby na existujúcich podzemných kábloch a projektovaných trasách prekládok podzemných telekomunikačných vedení a zariadení,
- v prípade ak na Vami definovanom území v žiadosti o vyjadrenie sa nachádza nadzemná telekomunikačná sieť, ktorá je vo vlastníctve Slovak Telekom, a. s. a/alebo DIGI SLOVAKIA, s. r. o., je potrebné zo strany žiadateľa zabezpečiť nadzemnú sieť proti poškodeniu alebo narušeniu ochranného pásma,
- nedodržanie vyššie uvedených podmienok ochrany zariadení je porušením povinnosti podľa § 68 zákona č. 351/2011 Z. z. o elektronických komunikáciách v platnom znení,
- v prípade, že žiadateľ bude so zemnými prácami alebo činnosťou z akýchkoľvek dôvodov pokračovať po tom, ako vydané vyjadrenie stratí platnosť, je povinný zastaviť zemné práce a požiadať o nové vyjadrenie,
- pred realizáciou výkopových prác je stavebník povinný požiadať o vytýčenie polohy SEK spoločností Slovak Telekom, a. s. a DIGI SLOVAKIA, s. r. o. na povrchu terénu. Vzhľadom k tomu, že na Vašom záujmovom území sa môžu nachádzať zariadenia iných prevádzkovateľov, ako sú napr. rádiové zariadenia, rádiové trasy, televízne káblové rozvody, týmto upozorňujeme žiadateľa na povinnosť vyžiadať si obdobné vyjadrenie od prevádzkovateľov týchto zariadení,
- vytýčenie polohy SEK spoločností Slovak Telekom a. s. a DIGI SLOVAKIA, s. r. o. na povrchu terénu vykoná Slovak Telekom, a. s. základe samostatnej objednávky zadanej cez internetovú aplikáciu na stránke: <https://www.telekom.sk/vyjadrenia> vytýčenie bude zrealizované do troch týždňov od podania objednávky,
- stavebník alebo ním poverená osoba je povinná bez ohľadu na vyššie uvedené body dodržať pri svojej činnosti aj Všeobecné podmienky ochrany SEK, ktoré tvoria prílohu tohto vyjadrenia,
- žiadateľ môže vyjadrenie použiť iba pre účel, pre ktorý mu bolo vystavené. Okrem použitia pre účel konaní podľa stavebného zákona a následnej realizácie výstavby, žiadateľ nie je oprávnený poskytnuté informácie a dáta ďalej rozširovať, prenášať alebo využívať bez súhlasu spoločnosti Slovak Telekom, a. s.,
- žiadateľ a zároveň upozorňujeme, že v prípade ak plánuje napojiť nehnuteľnosť na verejnú elektronickú komunikačnú sieť úložným vedením, je potrebné do projektu pre územné rozhodnutie doplniť aj telekomunikačnú prípojku,
- c/ SPP a. s., listom č. TD/NS/0783/2018/Ki zo dňa 05.11.2018:
- pred realizáciou zemných prác a/alebo pred začatím vykonávania iných činností, je stavebník povinný požiadať SPP-D o presné vytýčenie existujúcich plynárenských zariadení na základe písomnej objednávky, ktorú je potrebné



zaslať na adresu: SPP - distribúcia, a. s., Sekcia údržby, Mlynské Nivy 441b, 825 11 Bratislava, alebo elektronicky, prostredníctvom online formuláru zverejneného na webovom sídle SPP-D ([www.spp-distribucia.sk](http://www.spp-distribucia.sk)),

- v záujme predchádzaniu poškodenia plynárenského zariadenia, ohrozenia jeho prevádzky a/alebo prevádzky distribučnej siete, SPP-D vykonáva bezplatne vytyčovanie plynárenských zariadení do vzdialenosti 100m,
- stavebník je povinný oznámiť začatie prác v ochrannom pásme plynárenských zariadení zástupcovi prevádzkovateľa SPP-D (p. Marián Kuchár, tel. č. +421 41 2424107) najneskôr 7 dní pred zahájením plánovaných prác,

- stavebník je povinný zabezpečiť prístupnosť plynárenských zariadení počas realizácie činností z dôvodu potreby prevádzkovania plynárenských zariadení, najmä výkonu kontroly prevádzky, údržby a výkonu odborných prehliadok a odborných skúšok opráv, rekonštrukcie (obnovy) plynárenských zariadení,

- stavebník je povinný umožniť zástupcovi SPP-D vstup na stavenisko a výkon kontroly realizácie činností v ochrannom pásme plynárenských zariadení,

- stavebník je povinný realizovať výkopové práce vo vzdialenosti menšej ako 1,50 m na každú stranu od obrysu existujúcich plynárenských zariadení v súlade s STN 73 3050 až po predchádzajúcom vytyčenie plynárenských zariadení výhradne ručne bez použitia strojových mechanizmov,

- ak pri výkopových prácach bolo odkryté plynárenské zariadenie, je stavebník povinný kontaktovať pred zasypáním výkopu zástupcu SPP-D na vykonanie kontroly stavu obnaženého plynárenského zariadenia, podsypu a obsypu plynovodu a uloženia výstražnej fólie; výsledok kontroly bude zaznamenaný do stavebného denníka,

- prístup k akýmkoľvek technologickým zariadeniam SPP-D nie je povolený a manipulácia s nimi je pri ňom zakázaná, pokiaľ sa na tieto práce nevzťahuje vydané povolenie SPP-D,

- odkryté plynovody, káble, ostatné inžinierske siete musia byť počas odkrytia zabezpečené proti poškodeniu,

- stavebník nesmie nad trasou plynovodu realizovať také terénne úpravy, ktoré by zmenili jeho doterajšie krytie a hĺbku uloženia, v prípade zmeny úrovne terénu požadujeme všetky zariadenia a poklapy plynárenských zariadení osadiť do novej úrovne terénu,

- každé poškodenie zariadenia SPP-D, vrátane poškodenia izolácie potrubia, musí byť ihneď ohlásené SPP-D na tel. č. : 0850 111 727,

- upozorňujeme, že SPP-D môže pri všetkých prípadoch poškodenia plynárenských zariadení podať podnet na Slovenskú obchodnú inšpekciu (SOI), ktorá je oprávnená za porušenie povinnosti v ochrannom a/alebo bezpečnostnom pásme plynárenského zariadenia uložiť podľa ustanovení Zákona o energetike sankciu vo výške 300,- € až 150 000,- €,

- stavebník je povinný pri realizácii stavby dodržiavať ustanovenia Zákona o energetike, Stavebného zákona a iných všeobecne záväzných právnych predpisov, ako aj podmienky uvedené v Zápise z vytyčenia plynárenských zariadení a taktiež ustanovenia Technických pravidiel pre plyn (TPP) najmä TPP 702 01,

- stavebník je povinný rešpektovať a zohľadniť existenciu plynárenských zariadení a/alebo ich ochranných a/alebo bezpečnostných pásiem,

- stavebník je povinný pri súbehu a križovaní navrhovaných vedení s existujúcimi plynárenskými zariadeniami dodržať minimálne odstupové vzdialenosti v zmysle STN 73 6005 a TPP 906 01,

- stavebník nesmie v ochrannom pásme plynárenských zariadení v zmysle §79 a §80 Zákona o energetike umiestňovať nadzemné stavby, kontrolné šachty, trvalé porasty apod.

d/ Slovenská správa ciest, listom č. SSC/9001/2019/6453/22660 zo dňa 18.06.2019

- investor predmetnej stavby zabezpečí v lehote do 3 mesiacov od kolaudácie stavby uzavretie zmluvy o vecnom bremene medzi vlastníkom /správcom/ pozemku, ktorý bude zaťažený vecným bremenom a investorom stavby. Zmluva o vecnom bremene bude uzavretá na základe geometrického plánu na určenie vecného bremena, bude odplatná jednorazovou finančnou náhradou určenou znaleckým posudkom. Geometrický plán a znalecký posudok zabezpečí investor stavby v lehote pred podaním žiadosti o kolaudáciu stavby,

- vzhľadom na to, že pozemok sa nenachádza v priamej súvislosti s cestou I. triedy, svoj súhlas podmieňujeme súhlasným stanoviskom správcu príslušnej komunikácie. Uvedené stanovisko nám doručte v čo možno najkratšom termíne, inak toto stanovisko nebude platné.

e/ SEVAK, a. s., listom č. O19004560/AKa zo dňa 28.02.2019

- pred zahájením zemných prác stavebník požiada o vytyčenie podzemných vedení (aj napájacie potrubie), ktoré sa nachádzajú v záujmovom území a zabezpečí, aby pri realizácii VV a VP bola dodržaná STN 73 6005 pri súbehu a križovaní s ostatnými vedeniami. Vytyčenie uvedených našich vedení Vám cez objednávku vykoná naša organizácia,

- počas stavebných prác a pri dotyku stavby s VV a VK je potrebné dodržať minimálne vzdialenosti určené k ochrane vodovodného a kanalizačného potrubia v zmysle Zákona č. 442/2002 Z. z. o verejných vodovodoch a verejných kanalizáciách § 19 odsek 2, ktorý vymedzuje pásmo ochrany VV a VK v šírke 1,5 m (do DN 500mm vrátane) a



v šírke 2,5m (od DN 500mm) od vonkajšieho pôdorysného okraja potrubia na obidve strany. Výkopové práce v ochrannom pásme VV a VK požadujeme realizovať ručným výkopom,

- v pásme VV a VK je zakázané vykonávať zemné práce, umiestňovať stavby pevne spojené so zemou základom, konštrukcie alebo iné podobné zariadenia alebo vykonávať činnosti, ktoré obmedzujú prístup k verejnému vodovodu a verejnej kanalizácii alebo ktoré by mohli ohroziť ich technický stav, vysádzať trvalé porasty, umiestňovať skládky, vykonávať terénne úpravy. Ku kolíznym miestam žiadame prizvať zástupcov našej spoločnosti SEVAK a. s., za účelom ochrany našich potrubí,

- potrebu a kvalitu pitnej vody pre zásobovanie jednotlivých nehnuteľností zabezpečíme iba do kapacity vodovodnej siete a tlakových pomerov v danej lokalite. Podmienka platí tiež pri použití tlakových splachovačov a iných tlakových vnútorných zdravotníckych zariadení,

- lôžko a obsyp vodovodného potrubia musí byť zrealizovaný pieskom resp. štrkopieskom s veľkosťou zŕn max. 8mm,

- novovybudované predĺženie vodovodu bude uvedené do prevádzky a vlastné (ostré) dopojenie navrhovaných prípojok bude možné až po stavebnom ukončení, skolaudovaní, po úspešných tlakových skúškach, vyhovujúcich rozboroch vody v potrubí a podpísaní zmluvy o prevádzkovaní vodovodu medzi zainteresovanými stranami,

- vodovod, ktorý bude vybudovaný v cudzom investorstve v rámci nášho jestvujúceho systému, považujeme za rozšírenie verejného vodovodu. V súlade s ustanovením Zákona č. 595/2003 Z. z. o dani z príjmov je toto rozšírenie zhodnotením majetku našej spoločnosti bez vzniku nového vlastníckeho práva k príslušnému rozšíreniu. Z ucedeného dôvodu žiadame pred vydaním kolaudačného rozhodnutia uzavrieť zmluvu o odovzdaní vodovodu našej spoločnosti,

- trasu verejného vodovodu požadujeme viesť po verejných pozemkoch, ktoré sú prístupné pre mechanizmy SEVAK a. s.. V prípade, že sa jedná o súkromné pozemky, je potrebné vybaviť do doby realizácie stavby písomný súhlas vstupu na pozemok. K preberaciemu konaniu stavby požadujeme zriadiť vecné bremená na pozemky, cez ktoré VV prechádza. V prípade, že nebudú pozemky, v ktorých bude vedený verejný vodovod vysporiadané, stavbu neprevezmeme,

- vyhladávací vodič vyviesť do hydrantov, traťových šupátok až k poklopom s dostatočnou vôľou. Napojenie vodiča musí byť vlhkotesné (použiť zmršťovaciu pásku). Na základe písomnej objednávky bude našimi pracovníkmi preskúšaná funkčnosť vyhládacieho vodiča. V opačnom prípade stavbu neprevezmeme,

- investor stavby musí pri prvom kontakte s prevádzkovým majstrom SEVAK predložiť k nahliadnutiu aktuálne vyjadrenie SEVAK, a. s. k danej stavbe, realizačnú dokumentáciu stavby a jej právoplatné stavebné povolenie, podľa ktorého bude vykonávaná kontrola realizácie stavby,

- počas stavebných prác (k tlakovým skúškam vodovodu, odkontrolovanie lôžka a obsypu) požadujeme prizvať ako odborný technický dohľad budúceho prevádzkovateľa – zamestnanca našej spoločnosti (HS vodovody). O výsledku skúšok napísať záznam do stavebného denníka, ktorý bude slúžiť ako podklad pre vydanie užívacieho povolenia stavby,

- prepojovacie práce je nutné prejednať min. 30 dní vopred na SEVAK a. s. na stredisku HS vodovody. Tieto budú vykonané za našej účasti na základe písomnej objednávky,

- po zrealizovaní stavby je potrebné vyznačiť všetky zmeny pokládky potrubia oproti pôvodnému návrhu do projektu skutočného vyhotovenia stavby,

- pred kolaudáciou stavby požadujeme predložiť geodetické zameranie skutkového stavu stavby. Jeho spracovanie konzultovať so správcom GIS – SEVAK a. s.

- do 15 dní od nadobudnutia právoplatnosti kolaudačného rozhodnutia žiadame odovzdať príslušné doklady (projektová dokumentácia skutočného vyhotovenia stavby, stavebné povolenie, kolaudačné rozhodnutie, zápis o odovzdaní a prevzatí stavby medzi investorom a zhotoviteľom, stavebný denník, zápis o tlakovej skúške vodovodu, certifikáty použitého materiálu, protokol o skúške vzorky vody, geodetické zameranie so súhlasom správcu GIS Sevak, protokol o preskúšaní signalizačného vodiča).

f/ Správa ciest ŽSK Žilina, listom č. j. 044/2019/SCŽSK-167 zo dňa 04.07.2019:

- A. pre realizáciu vetvy V2 – Lokalita Sihly v zelenom páse cesty III/2039

- montážna jama na zriadenie stavby sa bude nachádzať v zelenom páse pri krajnici cesty a bude slúžiť výlučne na jej zrealizovanie,

- v prípade, ak sa nachádza hlavné vodovodné potrubie v priekope, je potrebné, aby stavba vedená v priekope bola min. 1,2 m pod niveletou dna priekopy,

- v prípade, že vplyvom realizácie stavby dôjde k narušeniu konštrukčných vrstiev vozovky cesty a jej súčastí, bude žiadateľ povinný zabezpečiť opravu na vlastné náklady v rozsahu, ktorý určí SC ŽSK, závod Kysuce,

- po zrealizovaní prác musia byť terénne úpravy uvedené do pôvodného stavu a zachované funkčné odvodnenia cestného telesa.



- B. pre realizáciu vetvy V3 – Lokalita Rínok sv. Michala – cesta III/2037
  - termín prác vopred oznámiť a k výkonu prác prizvať zástupcu SC ŽSK, závodu Čadca ( tel. 0918 370 207), ktorý na mieste upresní naše podmienky,
  - práce realizovať v období od apríla do 31. októbra príslušného kalendárneho roka, aby sa netvorili prekážky pri výkone zimnej údržby,
  - pred začiatkom výkopových prác je potrebné zarezať živičné vrstvy na celú hrúbku,
  - vybúraný materiál a zeminu z výkopu je potrebné umiestniť mimo cestné teleso a nepoužiť na spätný zásyp,
  - provizórna úprava vozovky resp. zásahu – zapravenie sa vykoná ihneď po uložení stavby. Zásyp bude zhotovený štrkopieskom alebo štrkodrvinou so zhutnením a vlhčením v zmysle STN po vrstvách 300mm. V prípade, ak nebude vykonaná dočasná úprava ihneď po uložení stavby, je nevyhnutné rozkop vozovky dosypávať štrkopieskom alebo štrkodrvinou do nivelety vozovky. Pre spätný zásyp nie je možné použiť výkopový materiál.
  - dočasná úprava vozovky v mieste ryhy – upravenie sa vykoná ihneď po uložení stavby v šírke výkopu do nivelety vozovky. Dočasnú úpravu ukončiť podľa nasledovnej konštrukcie najneskôr do konca októbra bežného roka!
- Konštrukcia jednotlivých vrstiev dočasnej úpravy vozovky a konštrukčné vrstvy obnovy sú nasledovné:
- asfaltový recyklát so zaliatím škár alebo asf. obal'. kam. AR (AOK) 120 mm
  - spojovací postrek 0,5 kg/m<sup>2</sup>
  - ACp (OKS II) 80 mm
  - vibrovaná štrkodrava so zaklinovaním fr. 0-32mm 120 mm
  - vibrovaná štrkodrava so zaklinovaním fr. 0-63mm 180 mm
  - únosnosť pláne pod vozovkou 45MPa

Spolu 500 mm

- konečná súvislá asfaltová úprava bude realizovaná najneskôr po 6 mesiacoch po ukončení dočasnej úpravy ryhy. Do tejto doby bude obrusná a ložná vrstva nahradená vrstvou AR v celkovej hrúbke 120mm a v prípade nedostatočného zhutnenia zásypu po uskutočnení dočasnej úpravy a následného sadania v čase medzi dočasnou a konečnou úpravou, bude pokles riešený ďalšou živičnou úpravou na náklady investora.

Konečná úprava vozovky :

- bude vyhotovená odstránením dočasnej úpravy ryhy v hr. 120mm, pričom plocha obrusnej vrstvy bude odfrézovaná v hr.50mm s presahom min. 600mm od vonkajšej hrany ryhy a plocha ložnej vrstvy bude odfrézovaná v hr. 70mm s presahom min. 300mm od vonkajšej hrany ryhy.

Následne vykoná polozenie konštrukčných vrstiev oprávnená organizácia nasledovne:

Konštrukčné zloženie vozovky:

- ACo 11 (II) 50 mm
  - spojovací postrek 0,5kg/m<sup>2</sup>
  - AC1 16 (II) 70 mm
  - spojovací postrek 0,5kg/m<sup>2</sup>
  - ACp 22 (OKS II) ( zostatok po odfrézovaní) 80 mm
  - vibrovaná štrkodrava so zaklinovaním fr. 0-32 mm 120 mm
  - vibrovaná štrkodrava so zaklinovaním fr. 0-63 mm 180 mm
- Spolu 500 mm

- prípadný pokles vozovky v mieste spätnej úpravy bude bezodkladne riešený doplnením asfaltovej vrstvy podľa požiadaviek SC ŽSK,
  - škáru medzi pôvodnou a novou živičnou vrstvou utesniť trvale pružnou asfaltovou zálievkou alebo inou porovnateľnou hmotou,
  - po ukončení prác uviesť teleso cesty III/2037 do pôvodného stavu tak, aby zostalo zachované funkčné odvodnenie cesty III. Triedy
- (Teleso diaľnic, ciest a miestnych komunikácií je ohraničené zvýšenou obrubou chodníkov, prípadne zelených pásov, vonkajšími hranami cestných alebo záchytných priekop a rigolov, svahov cestných násypov a zárezov alebo



vonkajšími hranami päty oporných múrov a tarasov alebo vonkajšími hranami koruny obkladových a zárubných múrov, prípadne vonkajšími hranami zárezov nad týmito múrmi).

Ostatné podmienky:

- v prípade, že počas výkonu stavebných prác dôjde k znečisteniu vozovky cesty III. triedy, je investor povinný zabezpečiť vyčistenie vozovky bezprostredne po jej znečistení,
- stavebné práce nesmú obmedziť plynulosť a bezpečnosť cestnej premávky na ceste III. Triedy. stavebný materiál a zeminu z výkopov uskladniť mimo telesa cesty,
- investor zodpovedá za všetky prípadné škody na majetku ŽSK alebo tretích osôb, ktoré budú spôsobené pri realizácii predmetnej stavby,
- v prípade potreby investor stavby zabezpečí a osadí na vlastné náklady dočasné dopravné značenie odsúhlasené OR PZ ODI v Čadci,
- pri akomkoľvek inom zásahu do telesa cesty III/2037 požiadať SC ŽSK o vyjadrenie,
- ukončenie prác pri zásahu do telesa cesty požadujeme písomne oznámiť zástupcovi správcu cesty (vhodné zaslať fotodokumentáciu z miesta zásahu), následne bude uskutočnené preberacie konanie zásahu do telesa cesty a spísaný zápis s termínom záručnej doby,
- na práce vykonané zásahom do telesa cesty požadujeme záručnú dobu 60 mesiacov od ukončenia prác (odo dňa písomného prevzatia stavebných prác pracovníkom SC ŽSK: Jašurková 0918 370 207). Po dobu trvania záručnej doby je žiadateľ povinný priebežne a bez meškania odstraňovať závady vzniknuté v dôsledku zásahu do telesa cesty,
- na základe tohto vyjadrenia požiadajte Okresný úrad Čadca, odbor cestnej dopravy a pozemných komunikácií o príslušné povolenia,
- SC ŽSK si vyhradzuje právo toto stanovisko kedykoľvek zmeniť alebo doplniť,
- toto stanovisko nenahrádza rozhodnutia ani povolenia vydané ostatnými kompetentnými orgánmi štátnej správy.

7. Stavebník je povinný pred začatím prác požiadať majiteľov podzemných inžinierskych sietí o ich presné vytýčenie a počas výstavby dodržiavať ich ochranné pásma podľa príslušných noriem a predpisov. Výkopové práce v ochrannom pásme podzemných vedení a zariadení musí stavebník vykonávať ručne, bez používania strojných mechanizmov.

8. Pri realizácii stavby je nutné dodržať:

- platné technické normy a technologické predpisy
- platné právne a technické predpisy súvisiace s ochranou poľnohospodárskeho a lesného fondu a ochranou životného prostredia
- platné predpisy súvisiace s bezpečnosťou a ochranou zdravia pri práci

9. Na stavbe budú použité stavebné materiály a výrobky podľa § 47 zákona č. 50/1976 Zb. a zákona č. 90/1998 Z. z. o stavebných výrobkoch v znení neskorších predpisov. Doklady o overení požadovaných vlastností výrobkov stavebník predloží ku kolaudácii stavby.

10. Stavebník je povinný zabezpečiť bezpečné prístupy a vjazdy ku všetkým nehnuteľnostiam, ktoré budú výstavbou dotknuté, ako aj zabrániť vzniku škôd na cudzích objektoch a zariadeniach počas realizácie stavby. V prípade, že dôjde k vzniku takej škody (o výške rozhoduje príslušný súd), je stavebník povinný uhradiť ju v plnom rozsahu. Počas realizácie stavby stavebník zabezpečí pravidelné čistenie pozemných komunikácií využívaných pre staveniskovú dopravu.

11. Stavenisko bude zriadené na plochách určených obcou Stará Bystrica.

12. Po ukončení stavebných prác stavebník podá na stavebný úrad návrh na začatie kolaudačného konania podľa § 79 zákona č. 50/1976 Zb.

13. Stavebné práce nesmú byť zahájené, pokiaľ povolenie nenadobudne právoplatnosť v zmysle § 52 ods. 1 zákona o správnom konaní.

Všeobecné ustanovenia:



1. Stavebné povolenie stráca platnosť, ak sa so stavbou nezačalo do dvoch rokov odo dňa nadobudnutia jeho právoplatnosti podľa § 67 zákona č. 50/1976 Z.
2. Vydanie stavebného povolenia je oslobodené od platenia správnych poplatkov podľa § 4 ods. 1 písm. a) zákona č. 145/1995 Zb. o správnych poplatkoch v znení neskorších zmien a doplnení.
3. Stavebné povolenie a projekt stavby sú evidované v evidencii o vodách pod číslom 68/2019.

#### Odôvodnenie

Stavebník, Obec Stará Bystrica, Stará Bystrica 537, 023 04 Stará Bystrica, IČO 00314307 podal dňa 16.07.2019 na tunajšom špeciálnom stavebnom úrade žiadosť o vydanie stavebného povolenia na vodnú stavbu „Rozšírenie verejného vodovodu v lokalite Centrum, Sihly, Rýnek sv. Michala, Pod areálom hornej ZŠ“ (§ 26 zákona č. 364/2004 Z. z. o vodách). Predmetom stavebného povolenia sú stavebné objekty: Vetva „V1“ – Lokalita Centrum, Vetva „V2“ – Lokalita Sihly a Vetva „V3“ – Lokalita Rýnek sv. Michala. Stavebné objekty budú povolené na pozemkoch parcelné č. CKN 3438/1, 3437/1, 3540/136, 3440/1, 3440/2, 3440/4, 3386/1 ( totožná s EKN 9240/1), 3390/1 ( totožná s EKN 9240/2) v katastrálnom území Stará Bystrica.

K žiadosti o vydanie stavebného povolenia predložil projektovú dokumentáciu vypracovanú Tubes-Proj Ing. Róbertom Cyprichom, Hurbanova 2289, 022 01 Čadca, autorizovaným stavebným inžinierom v 01/2019.

Pre vydanie stavebného povolenia špeciálnym stavebným úradom vydal príslušný stavebný úrad – Obec Radôstka územné rozhodnutie č. 414/2018/Ka zo dňa 07.01.2019

K projektovej dokumentácii pre stavebné povolenie sa vyjadrili:

Stredoslovenská distribučná a. s., č. 4600047929-573 zo dňa 25.10.2018

Slovak Telecom a. s., č. 6611915897 zo dňa 06.06.2019

SPP- distribúcia, a. s., č. TD/NS/0783/2018/Ki zo dňa 05.11.2018

OR Ha ZZ v Čadci, č. ORHZ-CA2-2018/000028-003 zo dňa 09.11.2018

SEVAK, a. s. č. O19004560/AKa zo dňa 28.02.2019

SSC, č. SSC/9001/2019/6453/22660 zo dňa 18.06.2019

Správa ciest ŽSK, č. 044/2019/SCŽSK-167 zo dňa 04.07.2019

RÚVZ, č. RH-2018/01918 č. 25.10.2018

Okresný úrad Čadca, odbor starostlivosti o životné prostredie, ako príslušný špeciálny stavebný úrad a orgán štátnej vodnej správy v priebehu konania preskúmal žiadosť stavebníka z hľadísk daných zákonom č. 364/2004 Z. z. o vodách a súvisiacich predpisov. Tunajší úrad verejnou vyhláškou oznámil účastníkom konania začatie stavebného konania. Stavebný úrad v zmysle § 62 ods. 2 stavebného zákona upustil od miestneho zisťovania a od ústneho pojednávania. V oznámení vyzval dotknutých účastníkov konania, aby prípadné pripomienky uplatnili najneskôr do 8 dní odo dňa oznámenia, inak sa na ne neprihliadne. Zároveň v súlade s § 33 ods. 2 zákona č. 71/1967 Zb. správny upovedomil účastníkov konania, že vo veci bolo ukončené zisťovanie podkladov pre rozhodnutie a dal im možnosť nahliadnuť do spisu a k podkladom sa vyjadriť. Nakoľko účastníci konania nevyužili možnosť nahliadnuť do spisu vychádzal správny orgán zo skutočnosti, že nemajú ďalšie návrhy na doplnenie dokazovania.

V súlade s § 62 stavebného zákona v stavebnom konaní, stavebný úrad preskúmal či predložená dokumentácia spĺňa požiadavky týkajúce sa verejných záujmov, predovšetkým ochrany životného prostredia, ochrany zdravia a života ľudí a či zodpovedá všeobecným technickým požiadavkám na výstavbu ustanoveným stavebným zákonom a osobitnými predpismi.

Stavebný úrad vzal pri rozhodovaní o stavebnom povolení do úvahy príslušné ustanovenia zákona č. 364/2004 Z. z. o vodách, zákona č. 50/1976 Zb. o územnom plánovaní a stavebnom poriadku stavebného zákona a vyhlášky MŽP SR č. 453/2000 Z. z., ktorou sa vykonávajú niektoré ustanovenia stavebného zákona, ako aj všetky ďalšie súvisiace predpisy. V priebehu konania neboli zo strany účastníkov konania vznesené pripomienky, ktoré by bránili vydaniu stavebného povolenia, navrhnuté riešenie nepoškodzuje záujmy ochrany vôd a vodných pomerov ani iné záujmy a je v súlade s platnou legislatívou. Vzhľadom na vyššie uvedené, rozhodol orgán štátnej vodnej správy tak, ako je uvedené vo výrokovej časti rozhodnutia.

#### Poučenie

Proti tomuto rozhodnutiu je možné podľa § 53 zákona č. 71/1967 Zb. o správnom konaní v znení neskorších zmien a doplnení, podať odvolanie v lehote 15 dní odo dňa jeho doručenia na Okresný úrad Čadca, odbor starostlivosti o životné prostredie, Palárikova 91, 022 01 Čadca.



Toto rozhodnutie je preskúmateľné súdom.

Ostatným účastníkom konania sa rozhodnutie doručuje verejnou vyhláškou, zverejnením po dobu 15 dní na úradnej tabuli tunajšieho úradu a obce Stará Bystrica.

Vyvesené dňa:

Zvesené dňa:

Pečiatka a podpis:

Ing. Viera Jurošková  
vedúci odboru

Doručuje sa

Obec Stará Bystrica  
Rínok sv. Michala Archanjela 537  
023 04 Stará Bystrica  
Slovenská republika

Robert Cyprich  
Hurbanova 2289 31  
022 04 U Hluška  
Slovenská republika

Správa ciest Žilinského samosprávneho kraja  
Martina Rázusa 104  
010 01 Žilina  
Slovenská republika

Regionálny úrad verejného zdravotníctva Čadca  
Palárikova 1156  
022 01 Čadca  
Slovenská republika

Okresné riaditeľstvo Hasičského a záchranného zboru v Čadci  
A. Hlinku 4  
022 01 Čadca  
Slovenská republika



Stredoslovenská distribučná, a.s.  
Pri Rajčianke 2927 8  
010 47 Žilina  
Slovenská republika

Slovak Telekom, a.s.  
Bajkalská  
817 62 Bratislava-Staré Mesto  
Slovenská republika

SPP - distribúcia, a.s.  
Mlynské nivy 44b  
825 11 Bratislava-Ružinov  
Slovenská republika



# Doložka o autorizácii

Tento listinný rovnopis elektronického úradného dokumentu bol vyhotovený podľa vyhlášky č. 85/2018 Z. z. Úradu podpredsedu vlády Slovenskej republiky pre investície a informatizáciu z 12. marca 2018, ktorou sa ustanovujú podrobnosti o spôsobe vyhotovenia a náležitostiach listinného rovnopisu elektronického úradného dokumentu.

## Údaje elektronického úradného dokumentu

Názov: [Rozhodnutie]  
Identifikátor: OU-CA-OSZP-2019/010058-0046264/2019

## Autorizácia elektronického úradného dokumentu

Dokument autorizoval: Viera Juroskova  
Oprávnenie: Veduci odboru okresneho uradu  
Zastupovaná osoba: Okresny urad Cadca  
Spôsob autorizácie: Kvalifikovaný mandátny certifikát  
Dátum a čas autorizácie: 02.12.2019 12:11:37  
Dátum a čas vystavenia časovej pečiatky: 02.12.2019 12:11:46  
Označenie listov, na ktoré sa autorizácia vzťahuje:  
OU-CA-OSZP-2019/010058-0046264/2019

## Informácia o vyhotovení doložky o autorizácii

Doložku vyhotovil: Dirgasová Anna, Mgr.  
Funkcia alebo pracovné zaradenie: odborný radca  
Označenie orgánu: Okresný úrad Čadca  
IČO: 00151866  
Dátum vytvorenia doložky: 11.12.2019  
Podpis a pečiatka:





**Pozemky dotknuté výstavbou**

Vodná stavba „**Rozšírenie verejného vodovodu v lokalite Centrum, Sihly, Rínok sv. Michala, Pod areálom Hornej ZŠ**“

situovaná na pozemkoch v katastrálnom území Stará Bystrica:

Parc. č.	Druh pozemku	Vlastník
3438/1/EKN 9146/	ostatná plocha	obec Stará Bystrica – LV č. 8501
3437/1/EKN 9146/	zastavané plochy	obec Stará Bystrica – LV č. 8501
3540/136	orná pôda	obec Stará Bystrica a spol. – LV č. 10014
3440/1/EKN 9156/	zastavané plochy	obec Stará Bystrica – LV č. 8501
3440/2	zastavané plochy	obec Stará Bystrica – LV č. 805
3440/4	zastavané plochy	obec Stará Bystrica – LV č. 805
3386/1/EKN 9240/1/	zastavané plochy	obec Stará Bystrica – LV č. 8501
3390/1 EKN 9240/2/	zastavané plochy	obec Stará Bystrica – LV č. 8501